


TUMAČ PLANSKOG ZNAKOVLJA


[OB-1-1] Obuhvat prostornog plana





[OB-1-1-3001] Obuhvat prostornog plana

[IS-4-1] Vodoopskrba i drugo korištenje voda

 [IS-4-1-1001] Vodoopskrbni cjevovod državnog značaja s pripadajućim građevinama i uređajima

 [IS-4-1-3001] Vodoopskrbni cjevovod s pripadajućim građevinama i uređajima


 [IS-4-1-3002] Vodoopskrbni cjevovod s pripadajućim građevinama i uređajima - planirano


 [IS-4-1-3201] (VV) Vodna građevina za vodoopskrbu



[IS-4-1-3301] (VN) Vodna građevina za navodnjavanje i drugo zahvaćanje voda

[IS-4-2] Otpadne i oborinske vode

 [IS-4-2-2002] Cjevovod za javnu odvodnju područnog (regionalnog) značaja s pripadajućim građevinama i uređajima - planirano

 [IS-4-2-3002] Cjevovod za javnu odvodnju s pripadajućim građevinama i uređajima - planirano



[IS-4-2-3104] (Op) Uređaj za pročišćavanje otpadnih voda - planirano





[IS-4-2-3106] (Oc) Crpna stanica - planirano




[IS-4-2-3108] (Oi) Ispust u prijemnik - planirano


[IS-4-3] Uređenje vodotoka i voda


 [IS-4-3-2201] Regulacijska i zaštitna vodna građevina područnog (regionalnog) značaja s pripadajućim građevinama i uređajima

 [IS-4-3-3201] Regulacijska i zaštitna vodna građevina s pripadajućim građevinama i uređajima

 [IS-4-3-3202] Regulacijska i zaštitna vodna građevina s pripadajućim građevinama i uređajima - planirano

[IS-4-4] Melioracijska odvodnja

 [IS-4-4-3001] Melioracijska odvodnja s pripadajućim građevinama i uređajima

 [IS-4-4-3002] Melioracijska odvodnja s pripadajućim građevinama i uređajima - planirano

Naziv prostornog plana:

Prostorni plan uređenja Općine Stara Gradiška

Naziv kartografskog prikaza prostornog plana:

2.4. Vodnogospodarski sustav

Mjerilo prikaza:

1:25000

Vrsta postupka:

Postupak izrade i donošenja izmjene i dopune prostornog plana

Faza izrade plana:

Prijedlog prostornog plana za 1. ponovnu javnu raspravu

Oznaka revizije plana:

Odluka o izradi prostornog plana:

Odluka o izradi izmjene i dopune Prostornog plana uređenja Općine Stara Gradiška (Službeni vjesnik Općine Stara Gradiška broj 2/2025)

Javna rasprava:

Javna rasprava provođena je od 17.04.2026. do zaključno s danom 28.04.2026. Prva ponovna javna rasprava provodi se od 08.06.2026. do zaključno s danom 16.06.2026.

Javni uvid:

od 08.06.2026. godine do 16.06.2026. godine, na lokaciji: Općina Stara Gradiška, Trg hrvatskih branitelja 1, Stara Gradiška, 07,00-15,00

Javno izlaganje:

dana 15.06.2026. godine, na lokaciji: Općina Stara Gradiška, Trg hrvatskih branitelja 1, Stara Gradiška, 11,00

Nositelj izrade prostornog plana:

Brodsko-posavska županija, Općina Stara Gradiška
Jedinstveni upravni odjel

Odgovorna osoba nositelja izrade:

PROČELNIK
Vjekoslav Juraković dipl.iur.

Tijelo koje donosi prostorni plan:

Brodsko-posavska županija, Općina Stara Gradiška
Općinsko vijeće

Predsjednik tijela koje donosi prostorni plan:

PREDSJEDNIK OPĆINSKOG VIJEĆA
Tvrtko Beganović

Stručni izrađivač prostornog plana:

URBANISTICA d.o.o.
Zagreb, Gajeve 2A
OIB: 42857246988

Odgovorna osoba stručnog izrađivača:

DIREKTOR
Jasminka Pilar-Katavić dipl.ing.arh.

Odgovorni voditelj izrade:

Ines Kotula mag.ing.arch.

Stručni tim:

Sara Brmbota, mag.ing.arch.
Nikolina Gradečki, mag.ing.arch.
Ivana Katavić, bacc.oec
Ines Kotula, mag.ing.arch.
Iva Lukinić, dipl.ing.arh.
Gordan Maček, dipl.ing.prom.
Antonio Pavešković, univ.bacc.geogr. &
univ.bacc. hist.

Jasminka Pilar - Katavić, dipl.ing.arh.
Ana Putar, dipl.ing.arh.
Ivana Puzavac, mag.ing.arch.
Jasmina Sadek, dipl.ing.arh.
Vilma Stopfer Svečnjak, mag.ing.prosp.arch.
Domagoj Šumanovac, ing.arch.

Naziv prostornog plana:

Prostorni plan uređenja Općine Stara Gradiška

Naziv kartografskog prikaza prostornog plana:

2.4. Vodnogospodarski sustav

Mjerilo prikaza:

1:25000

Vrsta postupka:

Postupak izrade i donošenja izmjene i dopune prostornog plana

Faza izrade plana:

Prijedlog prostornog plana za 1. ponovnu javnu raspravu

Oznaka revizije plana:

Prostor za digitalni potpis

Odgovorna osoba nositelja izrade:

PROČELNIK

Vjekoslav Juraković dipl.iur.

Odgovorna osoba stručnog izrađivača:

DIREKTOR

Jasminka Pilar-Katavić dipl.ing.arch.

Odgovorni voditelj izrade:

Ines Kotula mag.ing.arch.