


TUMAČ PLANSKOG ZNAKOVLJA


[OB-1-1] Obuhvat prostornog plana





[OB-1-1-3001] Obuhvat prostornog plana


[IS-1-1] Cestovni promet


 **AC** [IS-1-1-1001] (AC)
Autocesta


 **D** [IS-1-1-1003] (D) Cesta
državnog značaja


 **D** [IS-1-1-1004] (D) Cesta
državnog značaja -
planirano


 **BC** [IS-1-1-1011] (BC) Brza
cesta

 **GP** [IS-1-1-1101] (GP)
Cestovni granični prijelaz
državnog značaja

 **Ž** [IS-1-1-2005] (Ž) Cesta
područnog (regionalnog)
značaja

 **Ž** [IS-1-1-2006] (Ž) Cesta
područnog (regionalnog)
značaja - planirano


 **L** [IS-1-1-3007] (L) Cesta
lokalnog značaja

 [IS-1-1-3116] Raskrižje u
dvije ili više razina -
planirano

[IS-1-2] Željeznički promet

[IS-1-3] Pomorski promet

[IS-1-4] Promet unutarnjim vodama

 [IS-1-4-1101] Međunarodni vodni put s
pripadajućim objektima sigurnosti plovidbe



[IS-1-4-2002] (L) Luka područnog
(regionalnog) značaja - planirano

[IS-1-5] Zračni promet



[IS-1-5-2006] (HD) Helidrom područnog (regionalnog) značaja - planirano

Naziv prostornog plana:

Prostorni plan uređenja Općine Stara Gradiška

Naziv kartografskog prikaza prostornog plana:

2.1. Prometni sustav

Mjerilo prikaza:

1:25000

Vrsta postupka:

Postupak izrade i donošenja izmjene i dopune prostornog plana

Faza izrade plana:

Prijedlog prostornog plana za 1. ponovnu javnu raspravu

Oznaka revizije plana:

Odluka o izradi prostornog plana:

Odluka o izradi izmjene i dopune Prostornog plana uređenja Općine Stara Gradiška (Službeni vjesnik Općine Stara Gradiška broj 2/2025)

Javna rasprava:

Javna rasprava provođena je od 17.04.2026. do zaključno s danom 28.04.2026. Prva ponovna javna rasprava provodi se od 08.06.2026. do zaključno s danom 16.06.2026.

Javni uvid:

od 08.06.2026. godine do 16.06.2026. godine, na lokaciji: Općina Stara Gradiška, Trg hrvatskih branitelja 1, Stara Gradiška, 07,00-15,00

Javno izlaganje:

dana 15.06.2026. godine, na lokaciji: Općina Stara Gradiška, Trg hrvatskih branitelja 1, Stara Gradiška, 11,00

Nositelj izrade prostornog plana:

Brodsko-posavska županija, Općina Stara Gradiška
Jedinstveni upravni odjel

Odgovorna osoba nositelja izrade:

PROČELNIK
Vjekoslav Juraković dipl.iur.

Tijelo koje donosi prostorni plan:

Brodsko-posavska županija, Općina Stara Gradiška
Općinsko vijeće

Predsjednik tijela koje donosi prostorni plan:

PREDSJEDNIK OPĆINSKOG VIJEĆA
Tvrtko Beganović

Stručni izrađivač prostornog plana:

URBANISTICA d.o.o.
Zagreb, Gajeva 2A
OIB: 42857246988

Odgovorna osoba stručnog izrađivača:

DIREKTOR
Jasminka Pilar-Katavić dipl.ing.arh.

Odgovorni voditelj izrade:

Ines Kotula mag.ing.arch.

Stručni tim:

Sara Brmbota, mag.ing.arch.
Nikolina Gradečki, mag.ing.arch.
Ivana Katavić, bacc.oec
Ines Kotula, mag.ing.arch.
Iva Lukinić, dipl.ing.arh.
Gordan Maček, dipl.ing.prom.
Antonio Pavešković, univ.bacc.geogr. &
univ.bacc. hist.

Jasminka Pilar - Katavić, dipl.ing.arh.
Ana Putar, dipl.ing.arh.
Ivana Puzavac, mag.ing.arch.
Jasmina Sadek, dipl.ing.arh.
Vilma Stopfer Svečnjak, mag.ing.prosp.arch.
Domagoj Šumanovac, ing.arh.

Naziv prostornog plana:

Prostorni plan uređenja Općine Stara Gradiška

Naziv kartografskog prikaza prostornog plana:

2.1. Prometni sustav

Mjerilo prikaza:

1:25000

Vrsta postupka:

Postupak izrade i donošenja izmjene i dopune prostornog plana

Faza izrade plana:

Prijedlog prostornog plana za 1. ponovnu javnu raspravu

Oznaka revizije plana:

Prostor za digitalni potpis

Odgovorna osoba nositelja izrade:

PROČELNIK

Vjekoslav Juraković dipl.iur.

Odgovorna osoba stručnog izrađivača:

DIREKTOR

Jasminka Pilar-Katavić dipl.ing.arch.

Odgovorni voditelj izrade:

Ines Kotula mag.ing.arch.