



GPN - Gredani

GPN - Groblje - 2




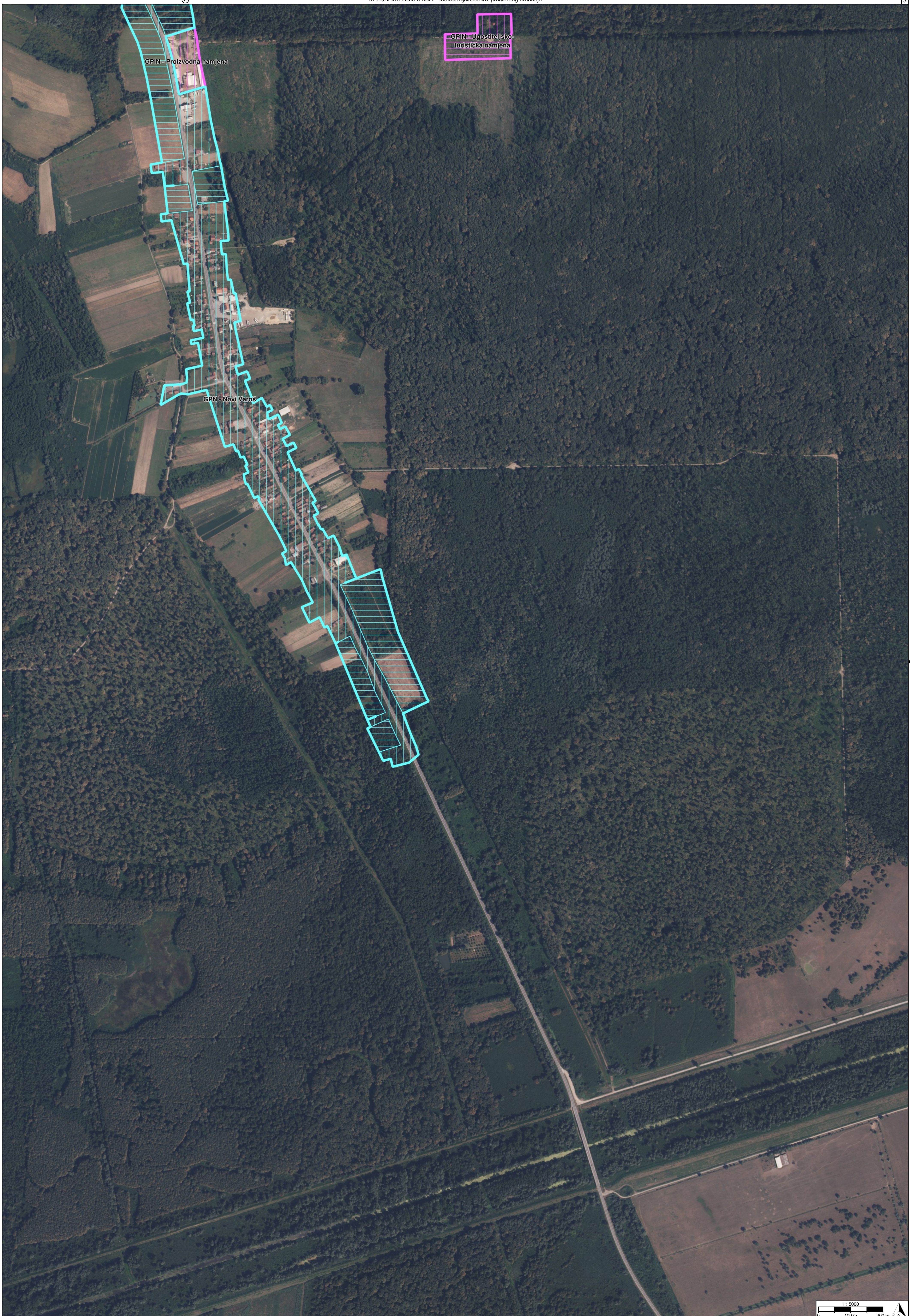
①

GPIN - Poslovna namjena

GPIN - Poslovna, proizvodna i uslužna namjena

GPN - Novi Varoš

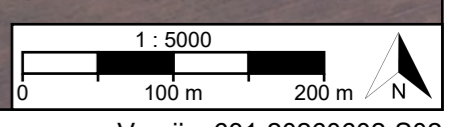


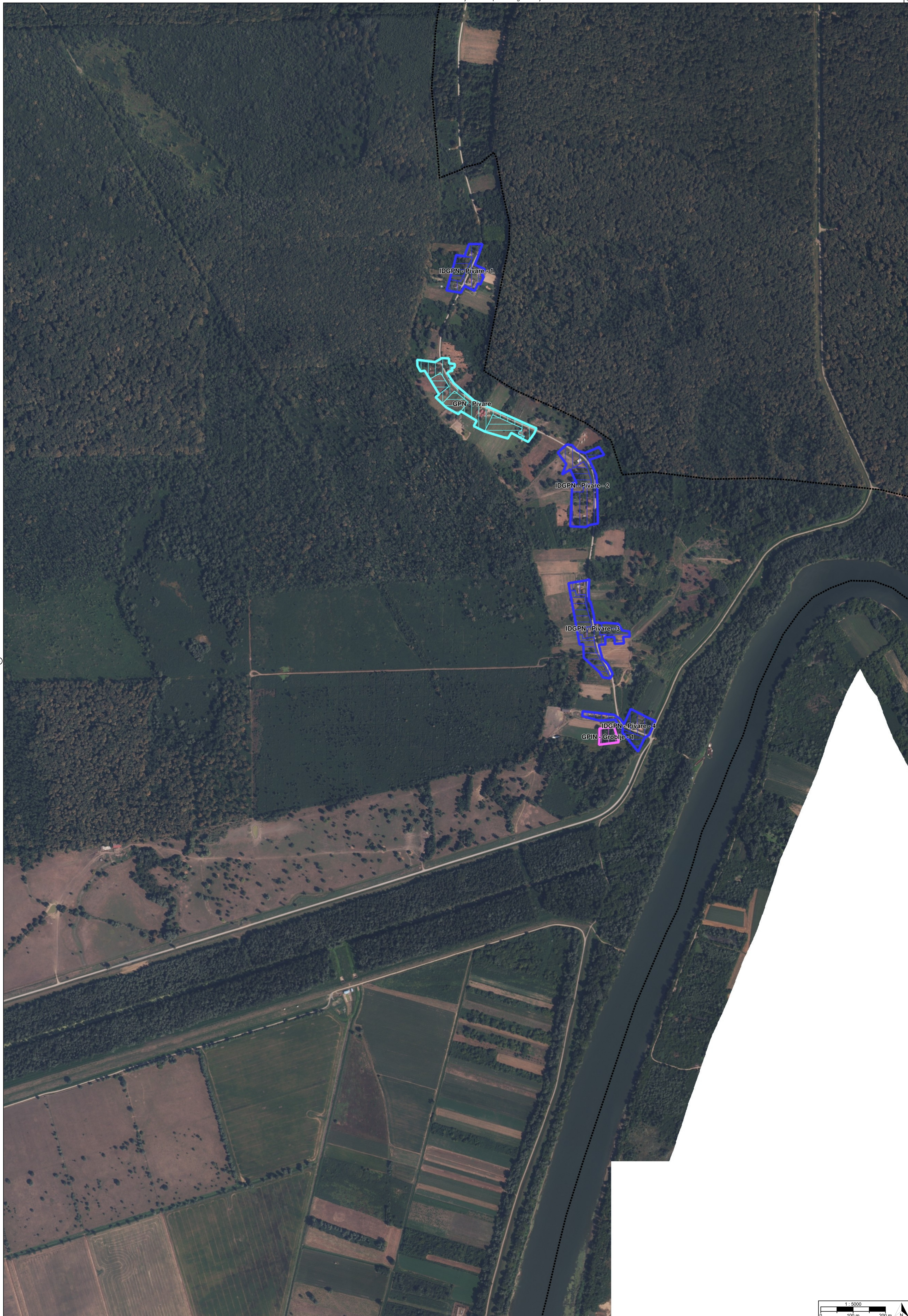


GPIN - Proizvodna namjena

GPIN - Ugostiteljsko-turistička namjena

GPIN - Novi Varoš





IDGPN - Pivare - 1

GPN - Pivare

IDGPN - Pivare - 2

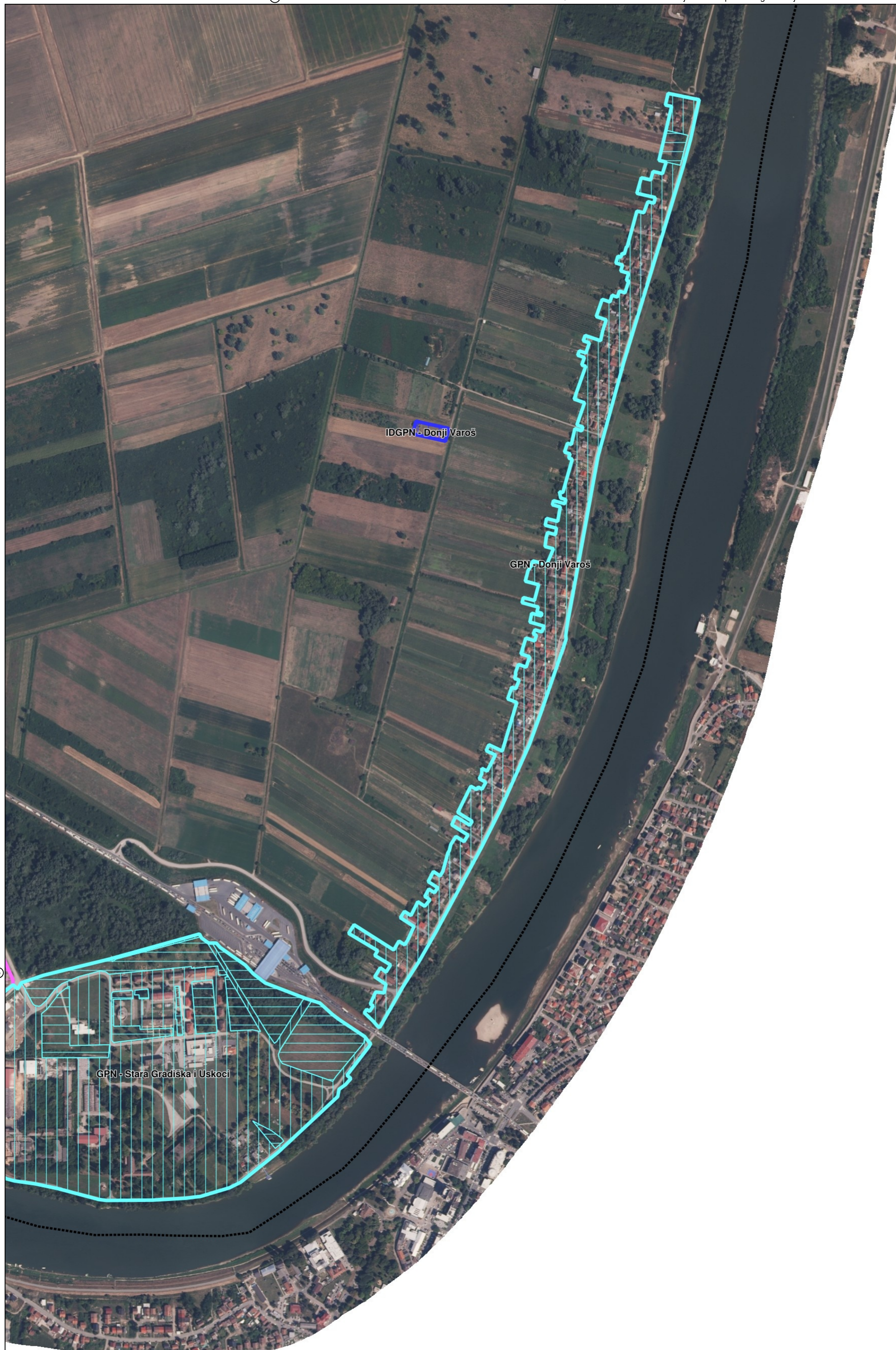
IDGPN - Pivare - 3

IDGPN - Pivare - 4

GPIN - Groblje - 1

©





TUMAČ PLANSKOG ZNAKOVLJA

[OB-1-1] Obuhvat prostornog plana



[OB-1-1-3001] Obuhvat prostornog plana

[KN-2-1] Građevinska područja



[KN-2-1-3201] Izdvojeno
građevinsko područje
izvan naselja (GPIN)



[KN-2-1-3202] (GPIN)
Izgrađeno



[KN-2-1-3203] (GPIN)
Neizgrađeno




[KN-2-1-3301]
Građevinsko područje
naselja (GPN)



[KN-2-1-3302] (GPN)
Izgrađeno



[KN-2-1-3303] (GPN)
Neizgrađeno



[KN-2-1-3401] Izdvojeni
dio građevinskog područja
naselja (IDGPN)



[KN-2-1-3402] (IDGPN)
Izgrađeno



[KN-2-1-3403] (IDGPN)
Neizgrađeno

Naziv prostornog plana:

Prostorni plan uređenja Općine Stara Gradiška

Naziv kartografskog prikaza prostornog plana:

1.2. Građevinska područja

Mjerilo prikaza:

1:5000

Vrsta postupka:

Postupak izrade i donošenja izmjene i dopune prostornog plana

Faza izrade plana:

Prijedlog prostornog plana za 1. ponovnu javnu raspravu

Oznaka revizije plana:

Odluka o izradi prostornog plana:

Odluka o izradi izmjene i dopune Prostornog plana uređenja Općine Stara Gradiška (Službeni vjesnik Općine Stara Gradiška broj 2/2025)

Javna rasprava:

Javna rasprava provođena je od 17.04.2026. do zaključno s danom 28.04.2026. Prva ponovna javna rasprava provodi se od 08.06.2026. do zaključno s danom 16.06.2026.

Javni uvid:

od 08.06.2026. godine do 16.06.2026. godine, na lokaciji: Općina Stara Gradiška, Trg hrvatskih branitelja 1, Stara Gradiška, 07,00-15,00

Javno izlaganje:

dana 15.06.2026. godine, na lokaciji: Općina Stara Gradiška, Trg hrvatskih branitelja 1, Stara Gradiška, 11,00

Nositelj izrade prostornog plana:

Brodsko-posavska županija, Općina Stara Gradiška
Jedinstveni upravni odjel

Odgovorna osoba nositelja izrade:

PROČELNIK
Vjekoslav Juraković dipl.iur.

Tijelo koje donosi prostorni plan:

Brodsko-posavska županija, Općina Stara Gradiška
Općinsko vijeće

Predsjednik tijela koje donosi prostorni plan:

PREDSJEDNIK OPĆINSKOG VIJEĆA
Tvrtko Beganović

Stručni izrađivač prostornog plana:

URBANISTICA d.o.o.
Zagreb, Gajeva 2A
OIB: 42857246988

Odgovorna osoba stručnog izrađivača:

DIREKTOR
Jasminka Pilar-Katavić dipl.ing.arh.

Odgovorni voditelj izrade:

Ines Kotula mag.ing.arch.

Stručni tim:

Sara Brmbota, mag.ing.arch.
Nikolina Gradečki, mag.ing.arch.
Ivana Katavić, bacc.oec
Ines Kotula, mag.ing.arch.
Iva Lukinić, dipl.ing.arh.
Gordan Maček, dipl.ing.prom.
Antonio Pavešković, univ.bacc.geogr. &
univ.bacc. hist.

Jasminka Pilar - Katavić, dipl.ing.arh.
Ana Putar, dipl.ing.arh.
Ivana Puzavac, mag.ing.arch.
Jasmina Sadek, dipl.ing.arh.
Vilma Stopfer Svečnjak, mag.ing.prosp.arch.
Domagoj Šumanovac, ing.arh.

Naziv prostornog plana:

Prostorni plan uređenja Općine Stara Gradiška

Naziv kartografskog prikaza prostornog plana:

1.2. Građevinska područja

Mjerilo prikaza:

1:5000

Vrsta postupka:

Postupak izrade i donošenja izmjene i dopune prostornog plana

Faza izrade plana:

Prijedlog prostornog plana za 1. ponovnu javnu raspravu

Oznaka revizije plana:

Prostor za digitalni potpis

Odgovorna osoba nositelja izrade:

PROČELNIK

Vjekoslav Juraković dipl.iur.

Odgovorna osoba stručnog izrađivača:

DIREKTOR

Jasminka Pilar-Katavić dipl.ing.arch.

Odgovorni voditelj izrade:

Ines Kotula mag.ing.arch.